

Températures

Un peu plus chaudes

L'atmosphère moins humide présente une plus grande variation des températures.

Ainsi, la moyenne des maxi repasse au-dessus de la norme mensuelle sur l'ensemble de la Martinique avec un différentiel de +0,4°C à l'aéroport. Le thermo-

mètre dépasse, presque tous les jours, les 30°C sur le littoral.

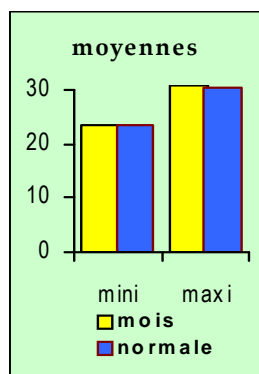
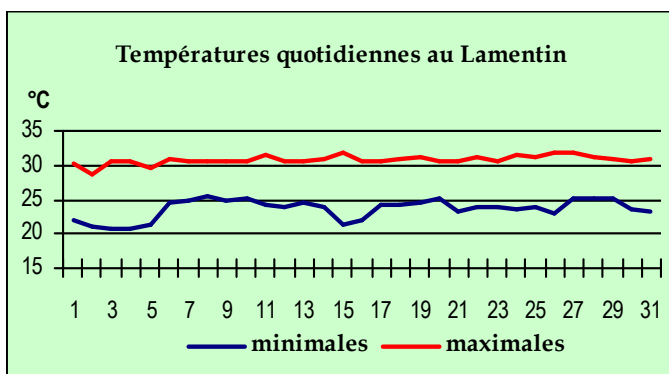
La moyenne des mini ne s'écarte guère de la norme au Lamentin mais se montre un peu plus douce sur les côtes. En revanche, l'observatoire des Cadets fait état d'une moyenne plus

basse, suite aux records quotidiens de fraîcheur, entre le 23 et 25.

Mais finalement, la température mensuelle est souvent conforme à la saison.

Température mensuelle :

à Macouba : 26,1°C
à Gros Morne: 23,9°C
au Vauclin : 28,1°C
au Robert : 28,5°C
au Lamentin : 27,2°C



Températures extrêmes

12,3°C au Morne-Cadets le 25
34,0°C à St-Pierre le 27

Vent

Quelques pannes !

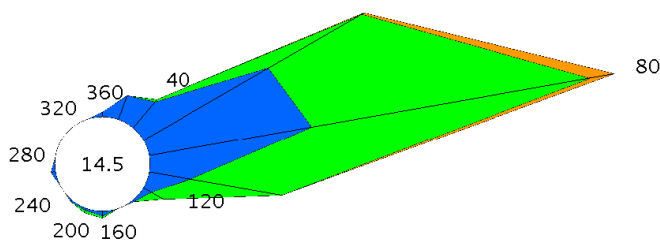
POSTES	VITESSE MAXI du VENT	DATE
Morne des Cadets	101 km/h de sud-est	le 22
Aéroport du Lamentin	53 km/h d'est	le 28
Desaix	61 km/h d'est	le 28
Diamant	68 km/h d'est	le 28
St-Anne	61 km/h d'est	le 28
Vauclin	65 km/h de sud-est	le 27

Dans l'ensemble, l'alizé souffle plus modérément et il lui arrive même d'avoir quelques pannes les premiers jours du mois, ainsi que le 31.

Ainsi, dans la plaine du Lamentin, le vent ne dépasse jamais les 60 km/h et rarement ailleurs, 1 à 5 fois sur le littoral. Mais sur les mornes, cela arrive deux jours sur trois.

Rose des vents moyens au Lamentin

5 à 16km/h; 16 à 29; >29km/h



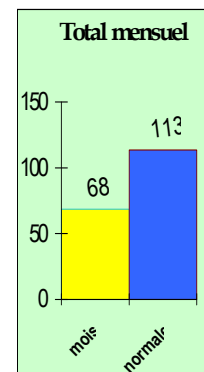
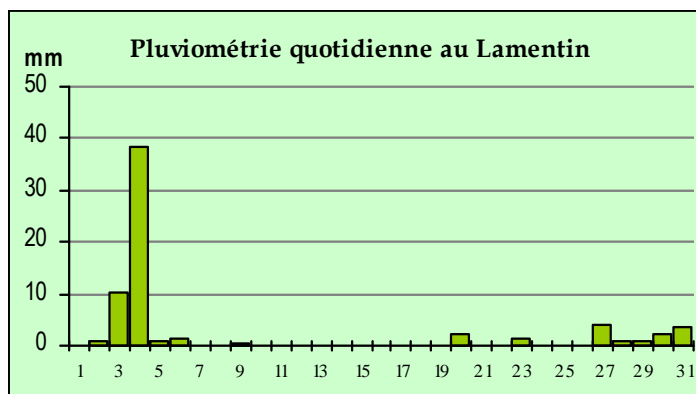
Pluviométrie

Déficitaire

La pluviométrie s'apparente véritablement à un mois de carême. Globalement, elle représente à peine 50 à 60 % de la norme mensuelle. Mais elle est encore plus déficitaire sur l'extrême nord et toute la partie sud de l'île avec seulement 29% à Rivière-Pilote Capron.

Seules les hauteurs de Fort de France, notamment vers Schoelcher, font exception avec un excédent dû aux pluies diluviennes du 4 qui engendrent localement des coulées de boue. A Desaix, il tombe 72 mm d'eau en deux heures, ce qui n'a rien d'exceptionnel car statistiquement, de telles pluies peuvent se reproduire une fois tous les 4 ans.

Un autre épisode assez marqué, le 31, permet également d'alimenter les réservoirs mais dans l'ensemble les jours de pluies sont moins fréquents que d'habitude.



Pluviométrie mensuelle et maximale en un jour		
Fort-de-France-Didier	167,2 mm	55,6 mm le 4
Morne des Esses	149,5 mm	30,0 mm le 4
St-Joseph	122,3 mm	42,7 mm le 31
François-Chopotte	93,8 mm	59,6 mm le 31
Basse-Pointe	44,5 mm	15,0 mm le 31
Prêcheur	34,6 mm	15,4 mm le 4
St-Esprit	48,8 mm	20,0 mm le 31
Marin	14,4 mm	2,3 mm le 4

Ensoleillement

De saison

Depuis mars, l'ensoleillement en Martinique reste relativement constant. Ce mois-ci, l'aéroport bénéficie même de 15 heures de plus que d'ordinaire, portant la moyenne quotidienne à 7,3 heures.

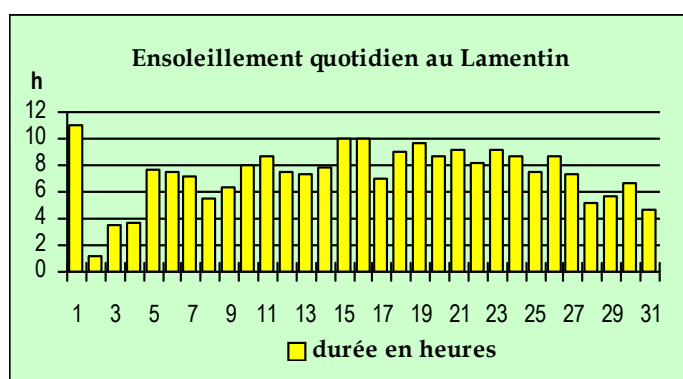
Durée totale d'ensoleillement

236 h à Desaix

227 h 54 mn au Lamentin

Moyenne 1994-2007 :

212 heures.

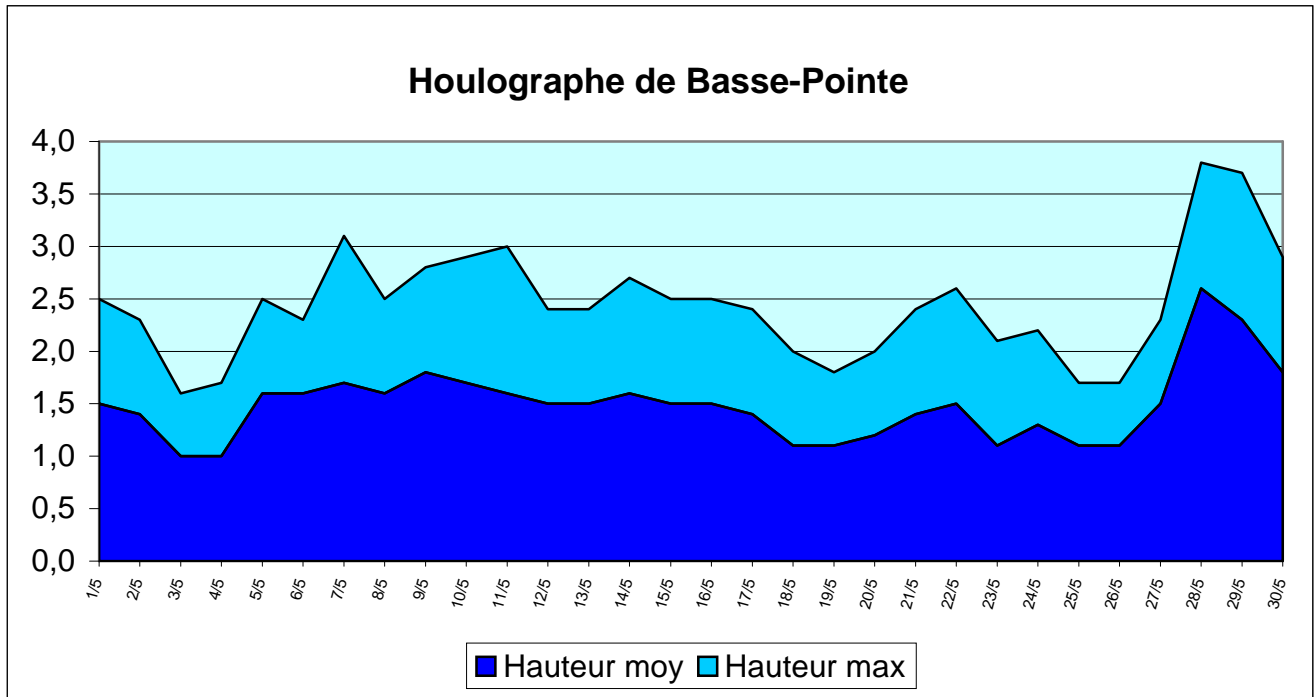


État de la mer

Comme l'alizé reste modéré, la mer n'est pas trop agitée.

Seul le passage d'un front froid sur les Antilles, le 27, induit des trains de vagues plus marquées en fin de mois.

La mer, à 27 ou 28°C, attire de nouveau les amateurs de baignade sur les plages.



Bulletin CLIMATOLOGIQUE Mensuel

Édité par Météo-France
Service régional de la Martinique
Section climatologique
97232 Le Lamentin
Directeur de publication : P. Hereil
ISSN 0762-2880

téléphone : 05 96 57 23 87
télécopie : 05 96 57 23 91
Email : sрмаclim@meteo.fr

rédaction : E. Bernard

Prenez le temps d'un coup de fil Prévisions à 3 jours sur les départements Antilles-Guyane : 0892680808 (0,30 €/mn)
d'une connexion 3615 Météo (tarif 0,3 €/mn)

Internet <http://www.meteo.gp>

Conformément à la loi sur la propriété intellectuelle du 1er juillet 1992, l'information ci-dessus appartient à Météo-France. Le tarif indiqué couvre les cas d'utilisation interne ou à usage final par le client. En cas d'affichage, de rediffusion ou de revente de tout ou partie du bulletin climatologique mensuel, de fourniture de services à valeur ajoutée à partir des données publiées, une autorisation écrite préalable et un devis doivent être impérativement demandés à Météo-France.



CONSEIL GENERAL DE LA MARTINIQUE



MÉTÉO FRANCE
Toujours un temps d'avance